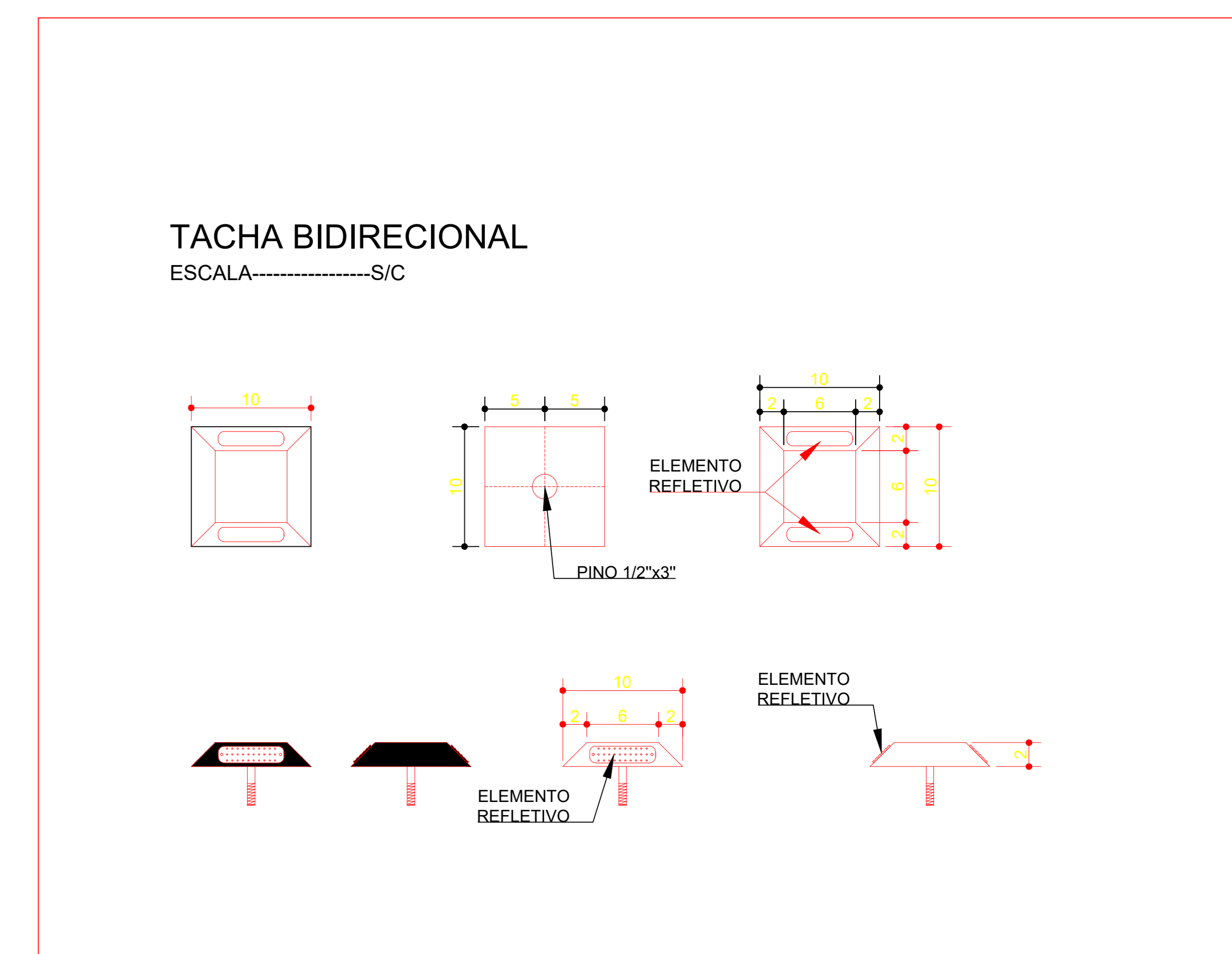
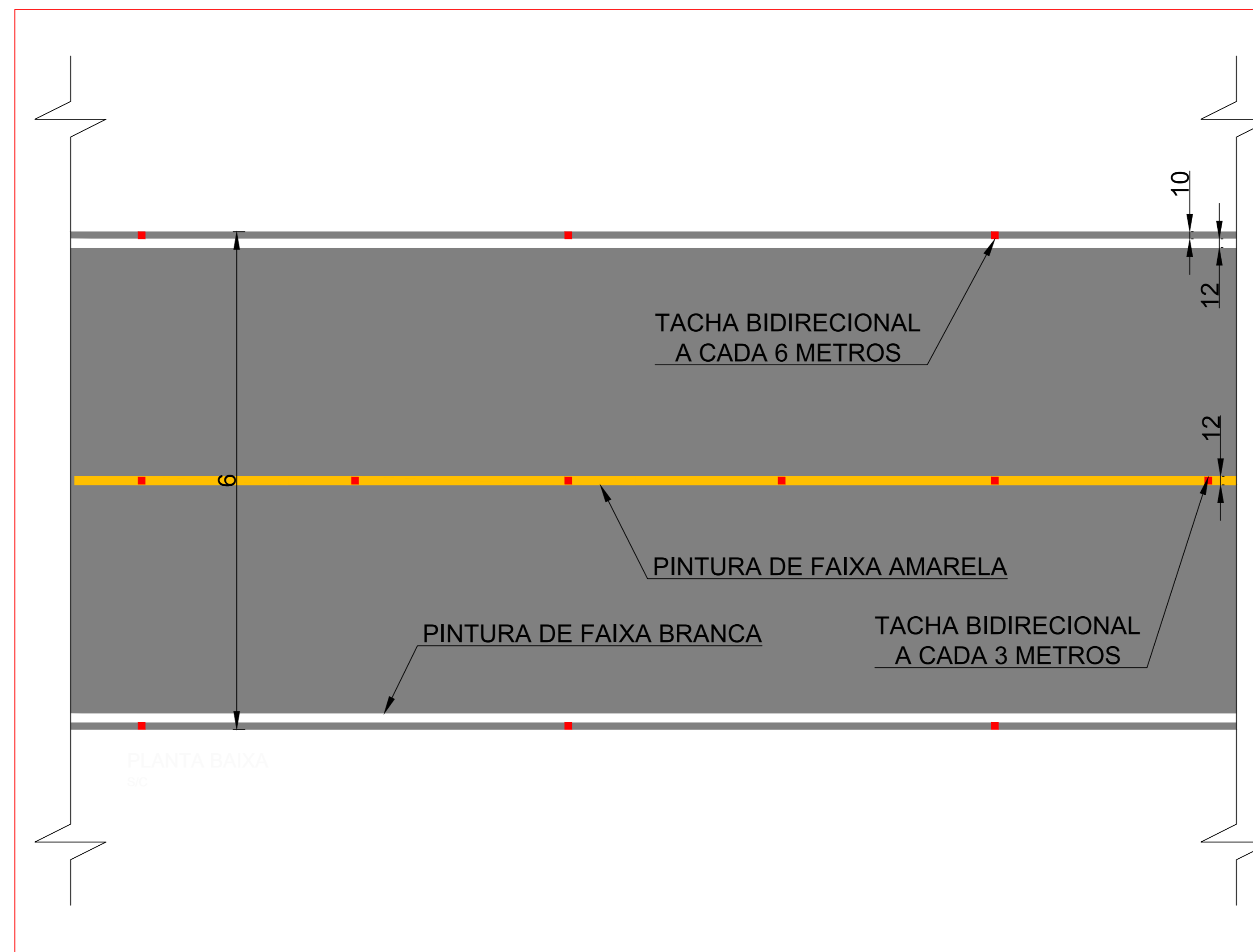
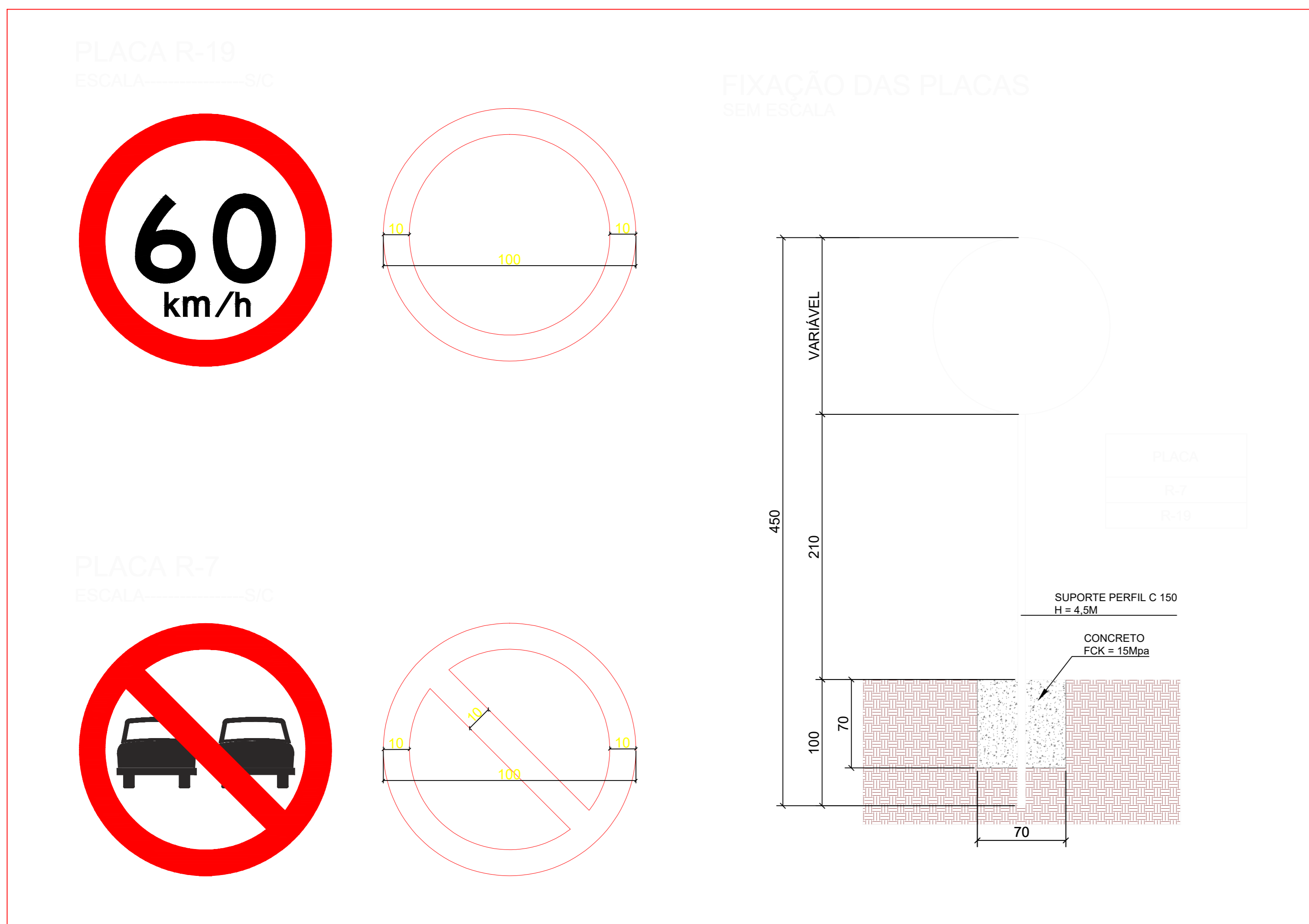


QUANTITATIVO DA SINALIZAÇÃO VERTICAL E HORIZONTAL					
PLACA					
DESCRIÇÃO	PLACA DE IDENTIFICAÇÃO [un]	FAIXAS HORIZ. LATERAIS [m²]	FAIXAS HORIZ. CENTRAL [m²]	REGULAMENTAÇÃO (LIMETE VELOCIDADE) [un]	TACHA BIDIRECIONAL [un]
TRECHO					
ESTRADA IPIRANGA	1,00	1.449,60	724,80	19	4.027
TOTAL	1,00	1.449,60	724,80	19	4.027

PLANTA BAIXA
ESCALA: 1:1.000



	I-04	ORLA INTERNA BRANCA ORLA EXTERNA AZUL LEGENDA BRANCA	1,50X1,20	01
--	------	--	-----------	----

QUANTITATIVO DA SINALIZAÇÃO VERTICAL E HORIZONTAL					
PLACA					
DESCRIÇÃO	PLACA DE IDENTIFICAÇÃO [un]	FAIXAS HORIZ. LATERAIS [m²]	FAIXAS HORIZ. CENTRAL [m²]	REGULAMENTAÇÃO (LIMETE VELOCIDADE) [un]	TACHA BIDIRECIONAL [un]
TRECHO					
ESTRADA IPIRANGA	1,00	1.449,60	724,80	19	4.027
TOTAL	1,00	1.449,60	724,80	19	4.027

Aprovações Públicas:

CIBAX CONSÓRCIO INTERMUNICIPAL PARA CONSERVAÇÃO DA BIODIVERSIDADE DA BACIA DO RIO XAMBÊ E PIQUIRI
Tecnologia a serviço da vida

Obra: PAVIMENTAÇÃO EM ESTRADA RURAL RURAL COM CBUQ
Local: ESTRADA IPIRANGA
Conteúdo: PROJETO DE SINALIZAÇÃO
Proprietário: MUNICÍPIO DE PÉROLA - PR
RESPONSÁVEL TÉCNICO: DALIANE GOMES BATISTA ZAINA
CREA PR-100.736/D
RESPONSÁVEL LEGAL: VALDETE CUNHA
PREFEITA
Escala: INDICADA
Protocolo nº:
Data: ABRIL/2024